

PERCORRIDO DE ESQUÍ DE MONTAÑA

VILLABLINO-LEÓN

Cornón (2.188m)
Cueto Arbás (2.002m)

2-3 DE FEBREIRO 2008



ORGANIZA

CLUB MONTAÑEIROS CELTAS



VOGALIA DE ESQUÍ DA FGM



ALOXAMENTO

Albergue "El Guadeño"

(A 1 km de Villablino)
Www.wlguadeturismo.com

PREZO

42 €, que inclúe aloxamento, almorzo e cea do sábado, e almorzo do domingo.


INSCRICIÓNS

- Realizaranse no Club Montañeiros Celtas ou
- Poderá realizarse o pagamento a través da conta de *Caixanova* número 2080 0000 72 0040260769, enviando xustificante de ingreso ao club
- Remitiranse asimesmo os datos persoais seguinte:

- . Nome e apelidos
- . Domicilio
- . Idade
- . Teléfono fixo e móbil
- . Correo electrónico
- . Club ao que pertence

INFORMACIÓN

Club Montañeiros Celtas
Avda. Camelias, 78, oficina k. Vigo
Tfno: 986 438 505 - Fax: 986 912 220
Info@celtas.net
www.celtas.net



HORARIO

Martes a Venres
de 19.00 a 21.30 h

PRAZO DE INSCRICIÓN:
Ata o 30 de xaneiro

PERCORRIDO DE ESQUÍ DE MONTAÑA

VILLABLINO-LEÓN

Cornón (2.188m)
Cueto Arbás (2.002m)

2-3 DE FEBREIRO 2008



ORGANIZA

CLUB MONTAÑEIROS CELTAS

VOGALIA DE ESQUÍ DA FGM



A actividade está aberta aos afeccionados ao esquí de montaña que pertezcan a algún Club de Montaña de Galicia.

Os participantes deben ter coñecementos previos e experiencia no deporte de esquí e aínda que non será preciso un nivel moi alto, sí deberán ter certa resistencia física e saber utilizar crampóns e piolet.

Sairemos fóra da nosa Comunidade e percorremos o val de Sosas de Laciana, subiremos ao Cornón, ao Cueto Arbás e o porto de Leitariegos.

PROGRAMA

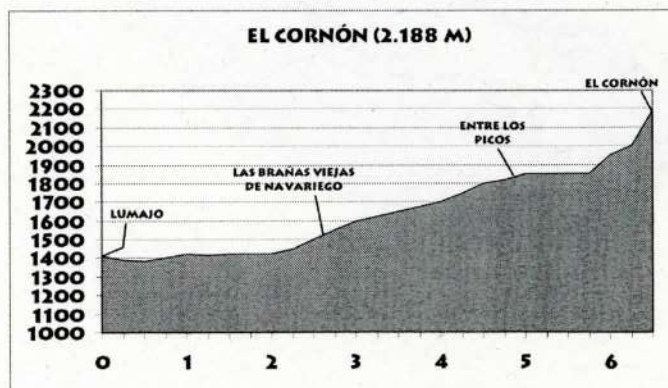
SÁBADO DÍA 2 DE FEBREIRO

Sairase de **Lumajo** (1.407m) para continuar polas Brañas de Navariego e a ascensión ao **Cornón**, o punto máis alto con 2.188m

Tempo estimado 5 h (3 de ascenso, 2 de descenso)

Desnivel acumulado : 781 metros

Cartografía IGN 1:25.000 folla 101-II e 76 IV



PROGRAMA

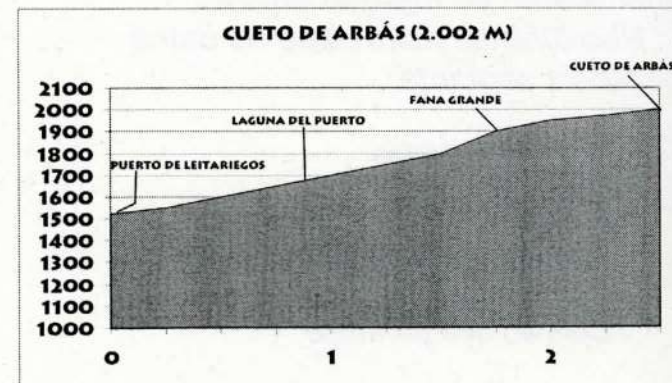
DOMINGO DÍA 3 DE FEBREIRO

Sairase dende **Leitariegos** (1523m), ascendendo preto da Laguna do porto ata **Cueto Arbás** (2002m)

Tempo estimado 2H 30 min (1h 30 min de ascenso, 1 h de descenso)

Desnivel acumulado : 485 metros

Cartografía IGN 1:25.000 folla 101-II



Participantes

- Deben estar Federados
- Ser maiores de 16 anos
- Deben ter experiencia previa
- Levarán o seu propio material