


# CLUB MONTAÑEIRO CELTAS



## VIII DESCENSO DE BARRANCOS

DÍAS 22 E 23 DE  
XUÑO DO 2.002  
RÍO CENZA

Organiza:

Club Montañeiros Celtas  
Federación Galega de  
Montañismo



## **VIII DESCENSO DE BARRANCOS**

**DÍAS 22 E 23 DE XUÑO DO  
2002 RÍO CENZA**

### **LUGAR DE CELEBRACIÓN**

Para esta VIII edición, **Montañeiros Celtas** decidiu para esta actividade continuar co a filosofía de facer a actividade nun sitio novo onde nunca se fixera un descenso.

Decidimos desenrolar a actividade no río Cenza afluente do Conso, no tramo comprendido entre Azud do Cenza Medio e Vilariño de Conso.

Comprende un tramo do río de fácil acceso e tamén de fácil saída. O percorrido esta calculado para cinco horas en condicións normais, e con un grado de dificultade alto.

### **DESCRINCIÓN DO BARRANCO**

O barranco conta con un desnivel de 600 mt. e unha lonxitude de 4,5 Km. O percorrido iniciase con pequenos saltos hasta chegar as primeiras fervezas que aparecen moi seguidas. Segue logo un percorrido con moitos tobogáns moi divertidos hasta chegar a ferveza mais importante do percorrido. Neste punto hai que poñer a máxima atención pois existe un desnivel de 150 mt. con rappels sucesivos. Remata o barranco con unha zoa de bloques e pequenas fervezas ata chegar a praia fluvial de Vilariño de Conso.

## PROGRAMA

### Día 22 de Xuño

5 p.m.

Recepción dos participantes en Vilarinho de Conso na area recreativa e praia fluvial que hai o lado do Pavillón Deportivo. Para os que cheguen o sábado terán a súa disposición o Pavillón para poder pernoctar.

### Día 23 de Xuño

8 a.m.

Saída cara a Azud do Cenza.

9 a.m.

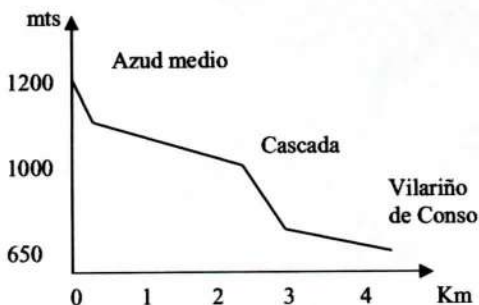
**Comezo do VIII Descenso de Barrancos.**

2.30 p.m.

Comida de confraternidade.

5 p.m.

Clausura do VIII Descenso de Barrancos.



## REGULAMENTO DA ACTIVIDADE

A organización reserva o dereito a modificar, suspender ou evitar tramos do percorrido ase como a suspender a actividade si as condicións o fixeran necesario.

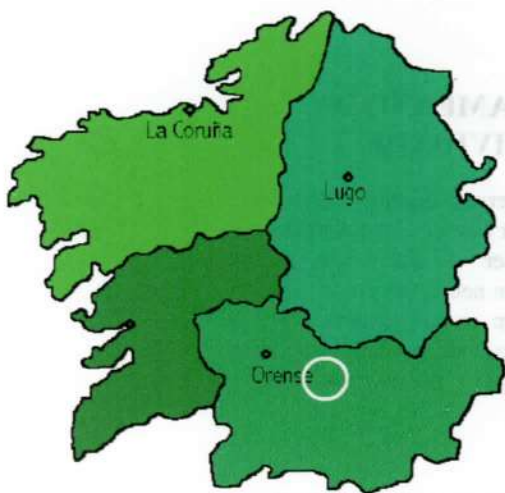
A organización non se fará responsable dos accidentes ou danos que poidan ocorrerlles ós participantes, pero tratará por tódolos medios de evitalos.

## MATERIAL NECESARIO

Tódolos participantes terán que estar provistos de o seu correspondente casco, arnés, oíto, vaga de anclaxe e neopreno. A Federación Galega de Montaña poñerá a disposición dos participantes o material colectivo necesario. A organización contara cun servizo de aluguer de material o prezo de 10€ neopreno e 20€ equipo completo.

## INSCRICIÓNS

Faranse nos distintos Clubs tendo estes que remitir as listas de participantes a Federación Galega de Montañismo con 5 días de antelación. Para inscribirse é necesario estar en posesión da licenza federativa. **Q número máximo de participantes será de 25 por riguroso orden de inscrición.**



### **Como chegar:**

Podese chegar pola nacional 525 ou autovia das Rias Baixas Ourense a Gudiña onde nos dirixiremos cara a Vilariño de Conso.

Tamen podemos Chegar pola comarcal 536 Ourense Pobra de Trives donde nos desviaremos cara a Vilariño de Conso.



**Cartografía:** Mapa Topográfico Nacional de España 1:25.000 Castiñeira 227 IV, Sabuguido 265 II, Pixeiros 266 I.

