


# CLUB MONTAÑEROS CELTAS



**VI  
DESCENSO  
DE  
BARRANCOS**  
**DÍAS 24 E 25 DE**  
**XUÑO DO 2.000**  
**RÍO VILARMEL**

Organiza:

- Club Montañeros Celtas
- Federación Galega de Montañismo



## **VI DESCENSO DE BARRANCOS**

### **DÍAS 24 E 25 DE XUÑO DO 2.000** **RÍO VILARMEL**

#### **LUGAR DE CELEBRACIÓN:**

Para esta VI edición, **Montañeiros Celtas** decidiu para esta actividade continuar coa filosofía de face-la nun sitio novo donde nunca se fixera un descenso.

Decidimos desenvolve-la actividade no río Vilarmel, afluente do Soldón, no tramo comprendido entre San Lorenzo de Vilarmel e Rugando. Comprende un tramo do río de moi fácil acceso e tamén de fácil saída. O percorrido está calculado para tres horas en condicións normais, e cun grado de dificultade medio.

#### **DESCRIPCIÓN DO BARRANCO**

O barranco ten un desnivel de 300 m, un percorrido de case que 4 km. e un grado de dificultade medio sendo acadable para calquera persoa co equipo necesario e que teña experiencia en rappel.

Non é recomendable facer saltos xa que os pozos teñen pouca profundidade, e algúns están cheos de ramallos e troncos.

O risco mais elevado é que se produza unha torcedura de tornecelo por mor das pedras do leito do río po-lo que se deberá levar un calzado axeitado (botas e non zapatillas).

# PROGRAMA

## Día 24 de Xuño

5 p.m.

Recepción dos participantes e levantamento do campamento en Rugando no campo que hai en fronte da casa de turismo rural.

## Día 25 de Xuño

10 a.m.

Saída cara a San Lorenzo.

**10.30 a.m.**

**Comenzo do VI Descenso de Barrancos.**

2.30 p.m.

Comida de confraternidade.

5 p.m.

Clausura do VI Descenso de Barrancos.



## **REGLAMENTACION DA ACTIVIDADE**

A organización reservase o dereito a modificar, suspender ou evitar tramos do percorrido, así como a suspender a actividade si as condicións o fixeran necesario. Tamén poderá rexeita-la participación dos participantes que non teñan o equipo necesario.

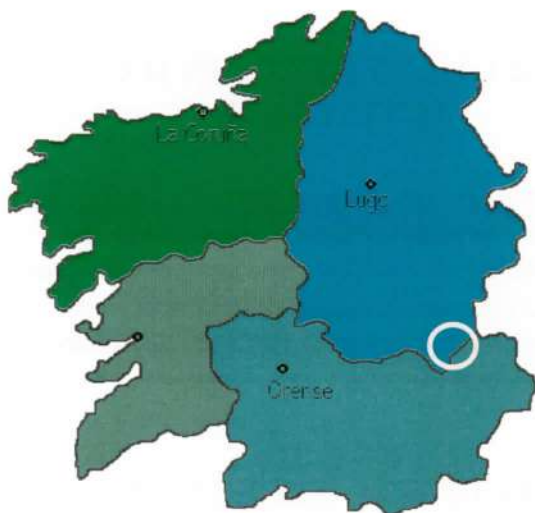
## **MATERIAL NECESARIO**

Todo-los participantes terán que vir provistos do seu correspondente casco, arnés, oito e neopreno. A Federación Galega de Montaña porá a disposición dos participantes casco, para aqueles participantes que o soliciten. Tamén conseguimos un alugamento de neopreno para todos aqueles que non o teñan. O custo e de 1.000.- Ptas.

## **INSCRIPCIÓN**

As inscricións realizaranse na Secretaría do "Club Montañeros Celtas" de 19:00h. a 21:30h. de martes a venres, o na Federación Galega de Montañismo, ata o 16 de Xuño.

Para máis información chamar ó teléfono  
986-43 85 05.

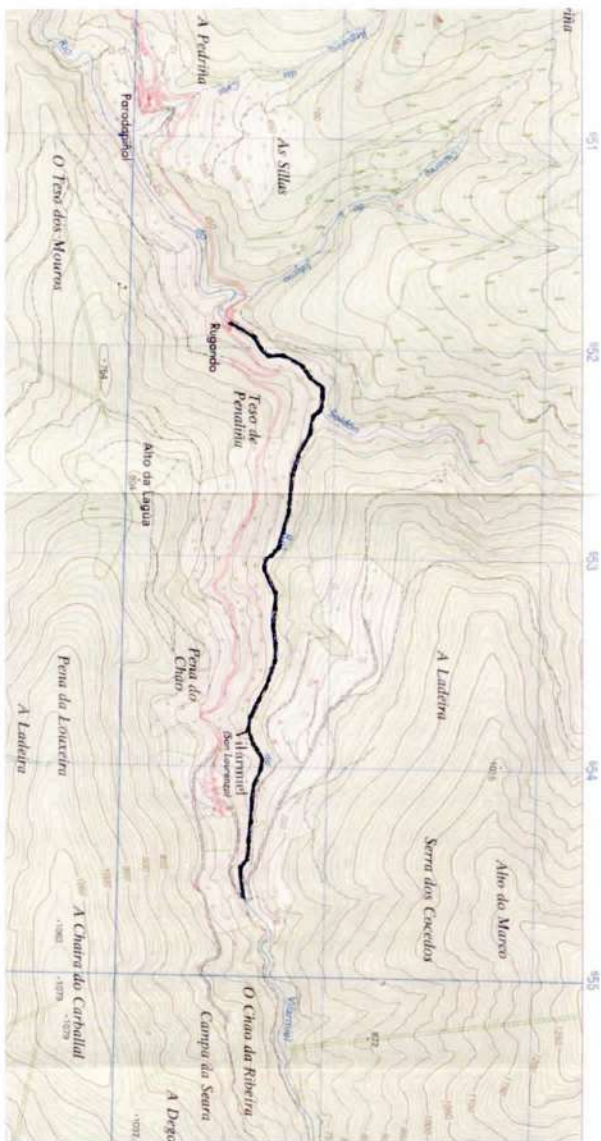


### **Como chegar:**

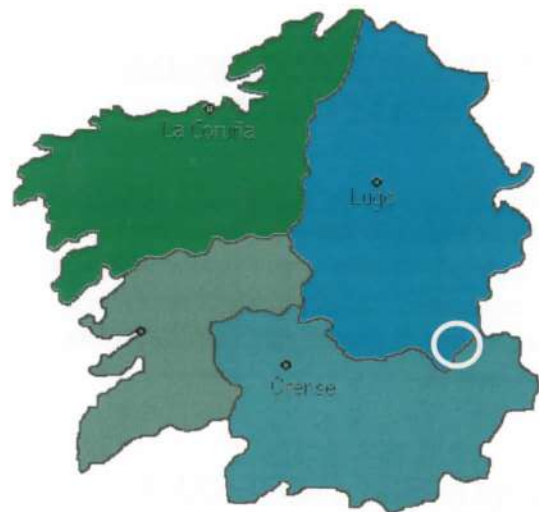
Unha vez situados en Quiroga seguiremos pola carretera Nacional 120 en dirección a Rua uns 4 kilometros ata chegar a un cruce que pon Parada Piñol ata chegar a Rugando.



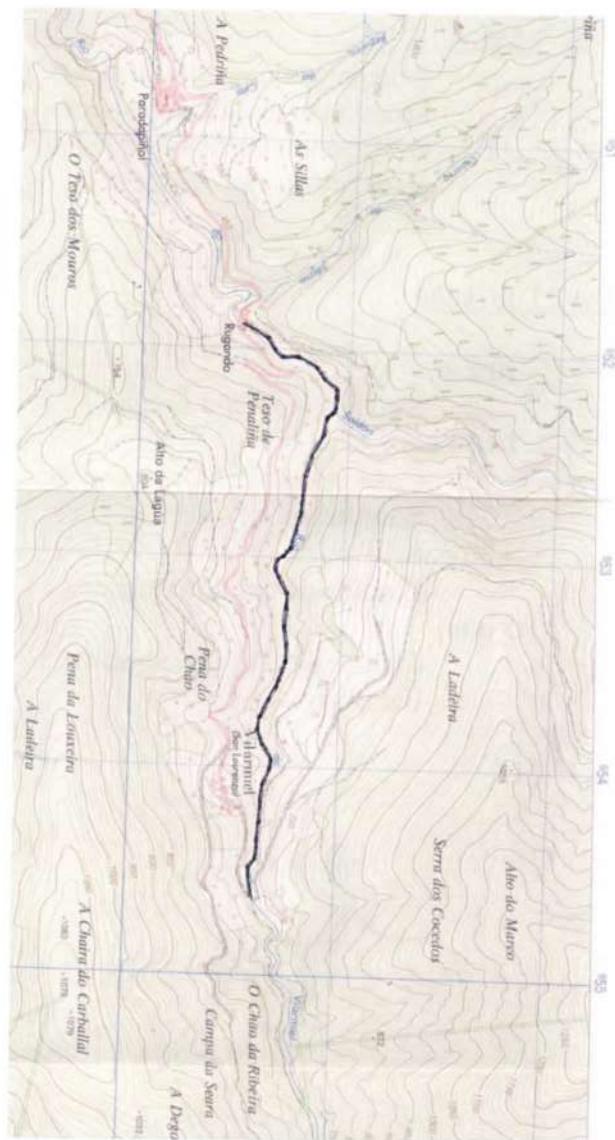
**Cartografía: Mapa Topográfico Nacional de España 1:25.000**  
**San Vicente de Leira 190-I**







**Cartografía:** Mapa Topográfico  
 Nacional de España 1:25.000  
 San Vicente de Leira 190-I




**Como chegar:**

Unha vez situados en Quiroga seguiremos pola carretera Nacional 120 en dirección a Rúa uns 4 kilometros ata chegar a un cruce que pon Parada Piñol ata chegar a Rugando.



**CLUB  
 MONTAÑEROS  
 CELTAS**



Organiza:

- Club Montañeros Celtas
- Federación Galega de Montañismo



## VI DESCENSO DE BARRANCOS

**DÍAS 24 E 25 DE XUÑO DO 2.000**

### RÍO VILARMEI

#### LUGAR DE CELEBRACIÓN:

Para esta VI edición, **Montañeiros Celtas** decidiu para esta actividade continuar coa filosofía de face-la nun sitio novo donde nunca se fixera un descenso.

Decidimos desenvolver-la actividade no río Villarmel, afluente do Soldón, no tramo comprendido entre San Lorenzo de Villarmel e Rugando. Comprende un tramo do río de moi fácil acceso e tamén de fácil saída. O percorrido está calculado para tres horas en condicións normais, e cun grado de dificultade medio.

#### DESCRIPCIÓN DO BARRANCO

O barranco ten un desnivel de 300 m, un percorrido de case que 4 km. e un grado de dificultade medio sendo acadable para calquera persoa co equipo necesario e que teña experiencia en rappel. Non é recomendable facer saltos xa que os pozos teñen pouca profundidade, e algúns están cheos de ramallos e troncos. O risco mais elevado é que se produza unha forcadura de tornecelo por mor das pedras do leito do río polo que se deberá levar un calzado axeitado (botas e non zapatillas).

## PROGRAMA

Día 24 de Xuño

5 p.m.

Recepción dos participantes e levantamento do campamento en Rugando no campo que hai en fronte da casa de turismo rural.

Día 25 de Xuño

10 a.m.

Salida cara a San Lorenzo.

10.30 a.m.

**Comenzo do VI Descenso de Barrancos.**

2.30 p.m.

Comida de confraternidade.

5 p.m.

Clausura do VI Descenso de Barrancos.



## REGLAMENTACION DA ACTIVIDADE

A organización reservase o dereito a modificar, suspender ou evitar tramos do percorrido, así como a suspender-la actividade si as condicións o fixeran necesario. Tamén poderá rexer-la-la participación dos participantes que non teñan o equipo necesario.

## MATERIAL NECESARIO

Todo-los participantes terán que vir provistos do seu correspondente casco, arnes, oíto e neopreno. A Federación Galega de Montaña porá a disposición dos participantes casco, para aqueles participantes que o soliciten. Tamén conseguimos un alugamento de neopreno para todos aqueles que non o teñan. O custo é de 1.000.- Ptas.

## INSCRIPCIÓN

As inscricións realizaranse na Secretaría do "Club Montañeiros Celtas" de 19:00h. a 21:30h. de martes a venres, o na Federación Galega de Montañismo, ata o 16 de Xuño. Para mais información chamar ó teléfono 986-43 85 05.